



Informace o pozemku

Parcelní číslo:	340/3 
Obec:	Sudoměřice u Bechyně [553166] 
Katastrální území:	Sudoměřice u Bechyně [758876]
Číslo LV:	36
Výměra [m ²]:	37979
Typ parcely:	Parcela katastru nemovitostí
Mapový list:	KMD
Určení výměry:	Graficky nebo v digitalizované mapě
Způsob využití:	jiná plocha
Druh pozemku:	ostatní plocha



Vlastníci, jiní oprávnění

Vlastnické právo	Podíl
Česká republika	
Příslušnost hospodařit s majetkem státu	Podíl
Ministerstvo obrany, Tychonova 221/1, Hradčany, 16000 Praha 6	
Příslušnost k organizační složce právnické osoby	Podíl
Agentura hospodaření s nemovitým majetkem MO - Oddělení územní správy nemovitého majetku Pardubice, Teplého 1899, Zelené Předměstí, 53002 Pardubice	

Způsob ochrany nemovitosti

Nejsou evidovány žádné způsoby ochrany.

Seznam BPEJ


Parcela nemá evidované BPEJ.


Omezení vlastnického práva

Typ
Věcné břemeno (podle listiny)

Jiné zápisy

Nejsou evidovány žádné jiné zápisy.

 Řízení, v rámci kterých byl k nemovitosti zapsán cenový údaj (celkem 0)

Nemovitost je v územním obvodu, kde státní správu katastru nemovitostí ČR vykonává [Katastrální úřad pro Jihočeský kraj, Katastrální pracoviště Tábor](#) 

Zobrazené údaje mají informativní charakter. Platnost dat k 01.08.2025 09:00.